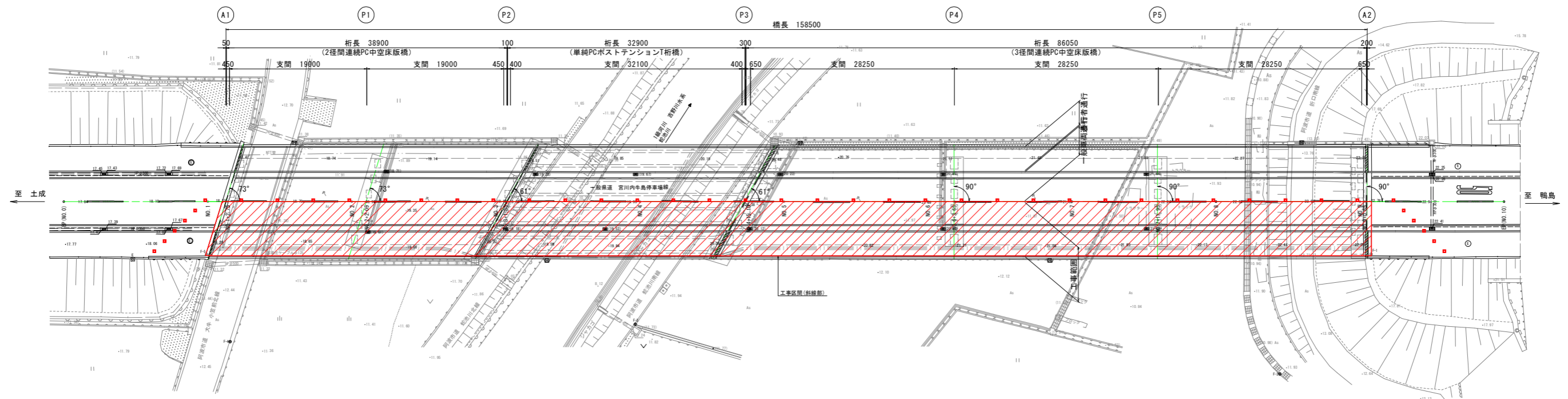


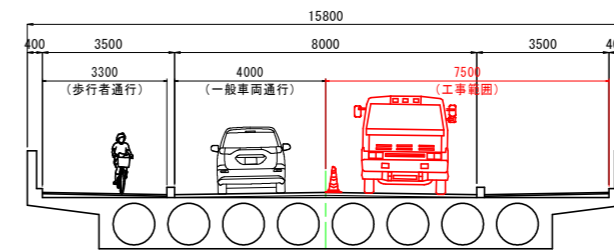
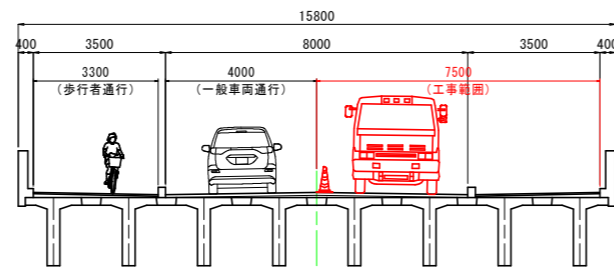
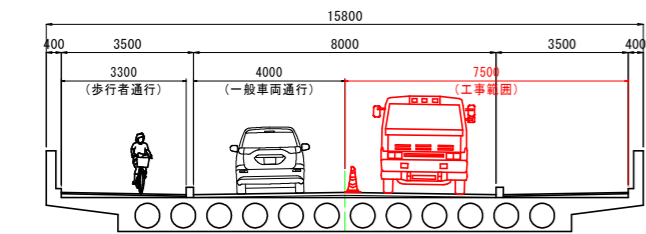
# 蛇池高架橋 施工計画参考図

平面図 S=1:300



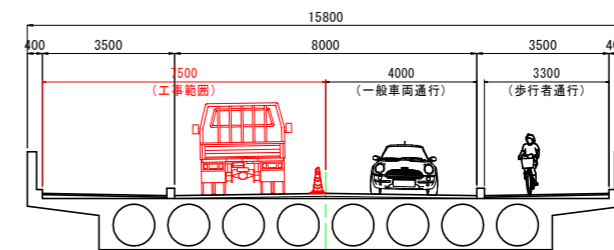
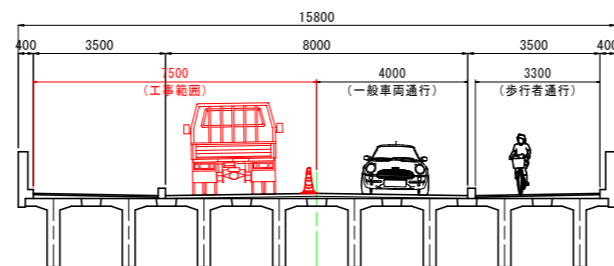
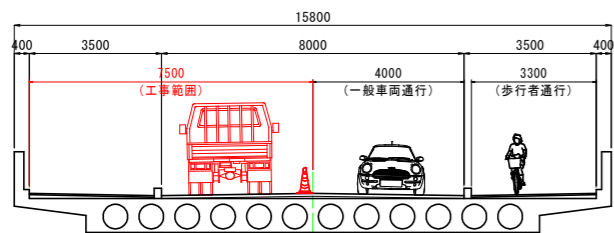
断面図 S=1:100  
(上流側規制)

A1-P1径間 (PC中空床版橋)      P2-P3径間 (単純PCポストテンションT桁橋)      P3-P4・P4-P5・P5-A2径間 (3径間連続PC中空床版橋)



(下流側規制)

A1-P1径間 (PC中空床版橋)      P2-P3径間 (単純PCポストテンションT桁橋)      P3-P4・P4-P5・P5-A2径間 (3径間連続PC中空床版橋)



※ 注  
1. 設計段階の橋面上の施工計画案であるため、工事の際は発注者と協議を実施すること。

(参考図)

工事名	R1吉土 宮川内牛島停車場線(蛇池高架橋)		
路線名等	(一) 宮川内牛島停車場線		
工事箇所	阿波市吉野町西条(蛇池高架橋)(第1分割)		
図面名	施工計画参考図		
縮尺	図示	図面番号	1 / 1
会社名			
事業者名	徳島県東部県土整備局(吉野川庁舎)		